



LES CHEMINS DE FRAÎCHEUR



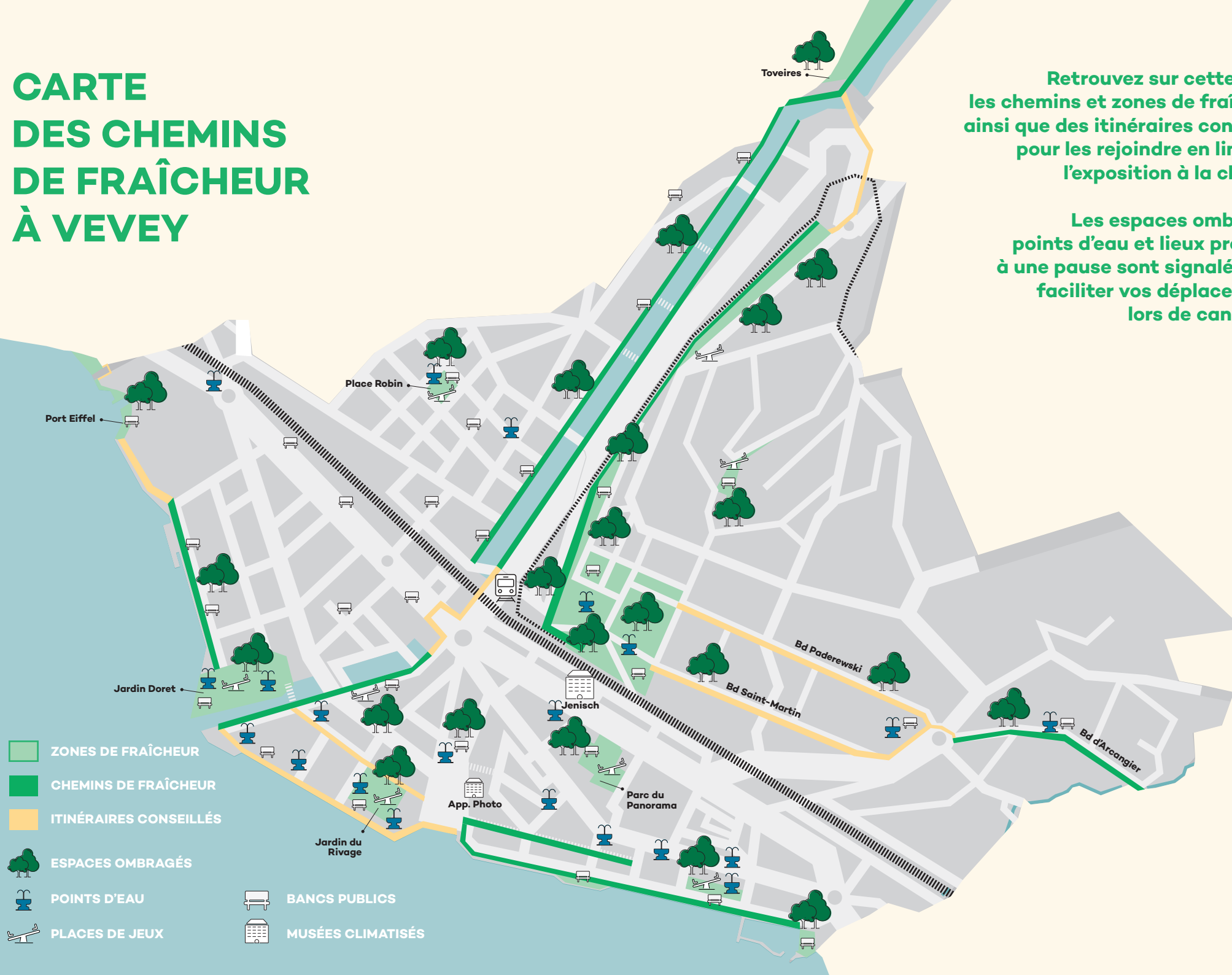
La carte des chemins de fraîcheur recense les parcours et lieux où profiter de températures moins chaudes lors des périodes de canicule.



CARTE DES CHEMINS DE FRAÎCHEUR À VEVEY

Retrouvez sur cette carte
les chemins et zones de fraîcheur,
ainsi que des itinéraires conseillés
pour les rejoindre en limitant
l'exposition à la chaleur.

Les espaces ombragés,
points d'eau et lieux propices
à une pause sont signalés pour
faciliter vos déplacements
lors de canicules.



- ZONES DE FRAÎCHEUR
- CHEMINS DE FRAÎCHEUR
- ITINÉRAIRES CONSEILLÉS

- ESPACE OMBRAGÉS
- POINTS D'EAU
- PLACES DE JEUX

- BANCS PUBLICS
- MUSÉES CLIMATISÉS

En période de forte chaleur, quelques bons réflexes :

- Choisir les bons moments

Privilégiez les déplacements tôt le matin lorsque l'air est plus frais et moins pollué.

- Suivre les chemins de fraîcheur

Préférez les parcours ombragés et profitez des points d'eau ou des espaces frais indiqués sur la carte.

- Faire des pauses régulières et boire suffisamment

Accordez vous des pauses à l'ombre pour rester au frais, vous reposer et vous désaltérer.

Une mesure qui s'inscrit dans le cadre du Plan climat :
www.vevey.ch/plan-climat

Retrouvez la carte détaillée des chemins et zones
de fraîcheur sur Cartoriviera :



Bureau de la durabilité
Rue du Simplon 16 – 1800 Vevey

durabilite@vevey.ch
021 925 35 67

En collaboration avec le Service de l'urbanisme et mobilité, le Service des travaux publics, espaces verts et entretien, le Service des systèmes d'information et le Service de la cohésion sociale.